



# Turismo Activo

AGUILAR DE CAMPOO





# GEOPARQUE LAS LORAS



Organización  
de las Naciones Unidas  
para la Educación,  
la Ciencia y la Cultura



Las Loras  
Geoparque  
mundial de  
la UNESCO

UNESCO  
GLOBAL  
GEOPARKS

GEOPARQUE LAS LORAS





GEOPARQUE LAS LORAS



# Turismo de naturaleza

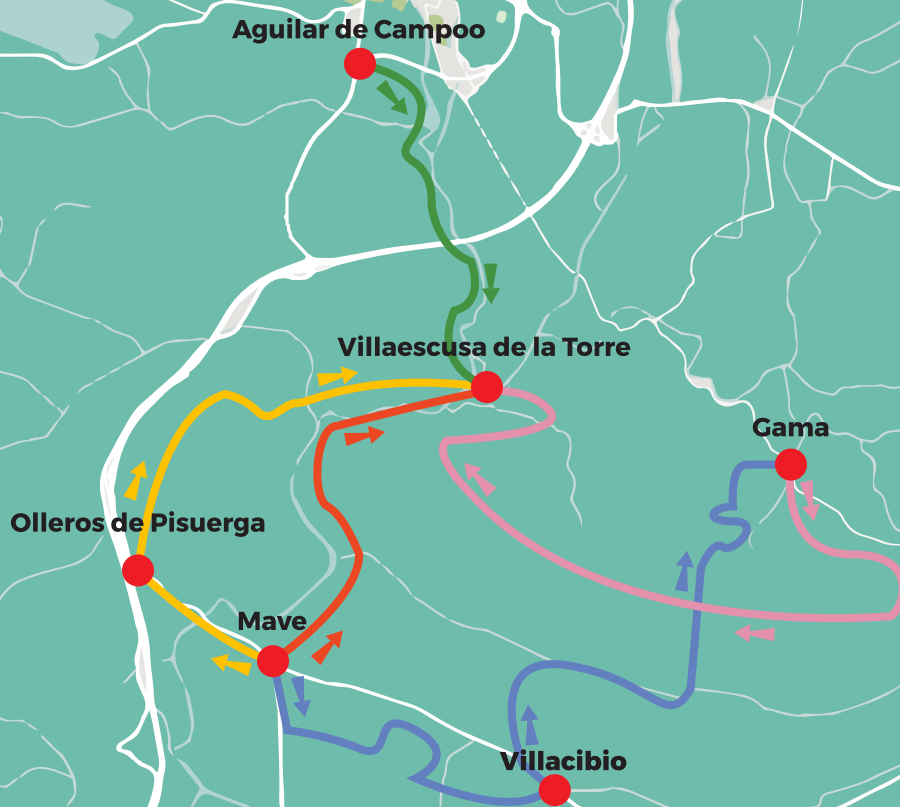
## Geoparque Las Loras y las Tuerces

El **Geoparque Mundial Unesco Las Loras** parte de una iniciativa local que se centra en tres grandes objetivos, desarrollo sostenible de los recursos turísticos, protección del patrimonio natural y la divulgación de ese patrimonio.

La Loras se extienden por un vasto territorio entre Burgos y Palencia,

dominado por altos páramos y cerros testigo, separados por espectaculares cañones fluviales.

Hasta el momento, **se han acondicionado siete rutas a pie** que permiten el acceso a lugares de máximo interés geológico.



## Paisaje natural de las Tuerces

**Ruta Roja** nos lleva desde Mave a Las Tuerces, pasando por el Cañón de la Horadada y el pueblo de Villaescusa de las Torres. **Distancia : 6 kms. Duración : 2 horas.**

**Ruta Amarilla** tiene el mismo origen y destino, pero esta vez el trayecto se realiza por Olleros, sube después hasta Monte Cildá, sigue por el Cañón de la Horadada hasta Villaescusa y desde allí a las Tuerces. **Distancia : 9 kms. Duración : 3 horas.**

**Ruta Verde** se inicia en Aguilar de Campoo, junto a la zona deportiva, siguiendo de cerca el curso del río Pisuerga hasta llegar a Villaescusa de las Torres. Como las anteriores, termina en Las Tuerces. **Distancia : 7,6 kms. Duración : 2 horas.**

**Ruta Rosa** parte del pueblo de Gama, desde donde se asciende hasta el Castillo. Desde allí, un camino nos conduce a través de la meseta caliza hasta Las Tuerces. **Distancia: 7 kms. Duración: 2 h.**

**Ruta Azul** une los pueblos de Mave y Gama, pasando por el enclave burgalés de La Rebolleda y la ermita rupestre de San Pelayo. **Distancia: 10 kms. Duración: 3 horas.**



# La Calzada de los Blendios

El sendero de Gran Recorrido GR 73, es una ruta de 131 kilómetros que recupera, en su mayor parte, la antigua vía romana que unía Pisoraca (Herrera de Pisuerga) y Portus Blendius (Suances). La calzada romana superaba la Cordillera Cantábrica por su punto más débil: Reinosa, utilizando los corredores naturales que forman los ríos Pisuerga y Besaya. Se le dio el nombre de Calzada de los Blendios en recuerdo de la tribu cántabra que ocupaba una parte del territorio por el que transcurre la vía.

## 1ª ETAPA : Herrera de Pisuerga - Santa María de Mave

**Longitud: 20 kms.**

**Tiempo: 6 horas.**

**Desnivel acumulado: 350 m.**

Empezamos en el puente de la carretera Herrera-Burgos, llamado Puente de San Francisco, siguiendo el camino de sirga de la ribera derecha del Canal de Castilla, cuyas aguas nos acompañarán hasta Alar del Rey. Por este camino, y por el de la ribera opuesta, circulaban las caballerías que arrastraban las barcazas aguas arriba. En Alar siguen en pie las dársenas y los almacenes donde se acumulaba el grano que partiría en carretas hacia los puertos del Cantábrico.

Desde Alar seguiremos entre el río Pisuerga y la vía del tren por unas

alamedas hasta el pueblo de Nogales de Pisuerga. A partir de aquí, una vez cruzada la carretera nacional, seguiremos por caminos agrícolas hasta la aldea de Barrio de Santa María que atravesaremos en busca de un cruce de carreteras: por la izquierda se va al pueblo de Barrio de San Pedro; seguimos por la derecha hasta cruzar la carretera nacional en Puebla de San Vicente.

Sigue el GR por una carretera comarcal hacia el convento de Santa María de Mave, cruzando antes el río Pisuerga por medio de un puente.

# La Calzada de los Blendios

## 2ª ETAPA : Santa Maria de Mave - Aguilar de Campoo

**Longitud: 11 kms.**

**Tiempo: 3 horas.**

**Desnivel acumulado: 225 m.**

Para llegar a Mave seguimos la carretera comarcal para cruzar de nuevo el río Pisuerga a la entrada del cañón de la Horadada, un estrechamiento formado por el río y que sólo el ferrocarril atraviesa. A la derecha podemos ver las impresionantes formaciones rocosas de Las Tuerces. Tras cruzar el puente enseguida llegaremos al pueblo de Olleros de Pisuerga. El camino comienza

a tomar altura por la ladera oeste del monte Cildá hasta dar vista a Valoria, y desciende después por un camino agrícola. Cruzado Valoria, tomamos otro camino agrícola que asciende hasta una loma desde donde hay una magnífica panorámica de Aguilar de Campoo. Ya sólo resta descender suavemente hasta el río Pisuerga y entrar en Aguilar.

## 3ª ETAPA : Aguilar de Campoo - Reinosa

**Longitud: 29 kms.**

**Tiempo: 10 horas.**

**Desnivel acumulado: 650 m.**

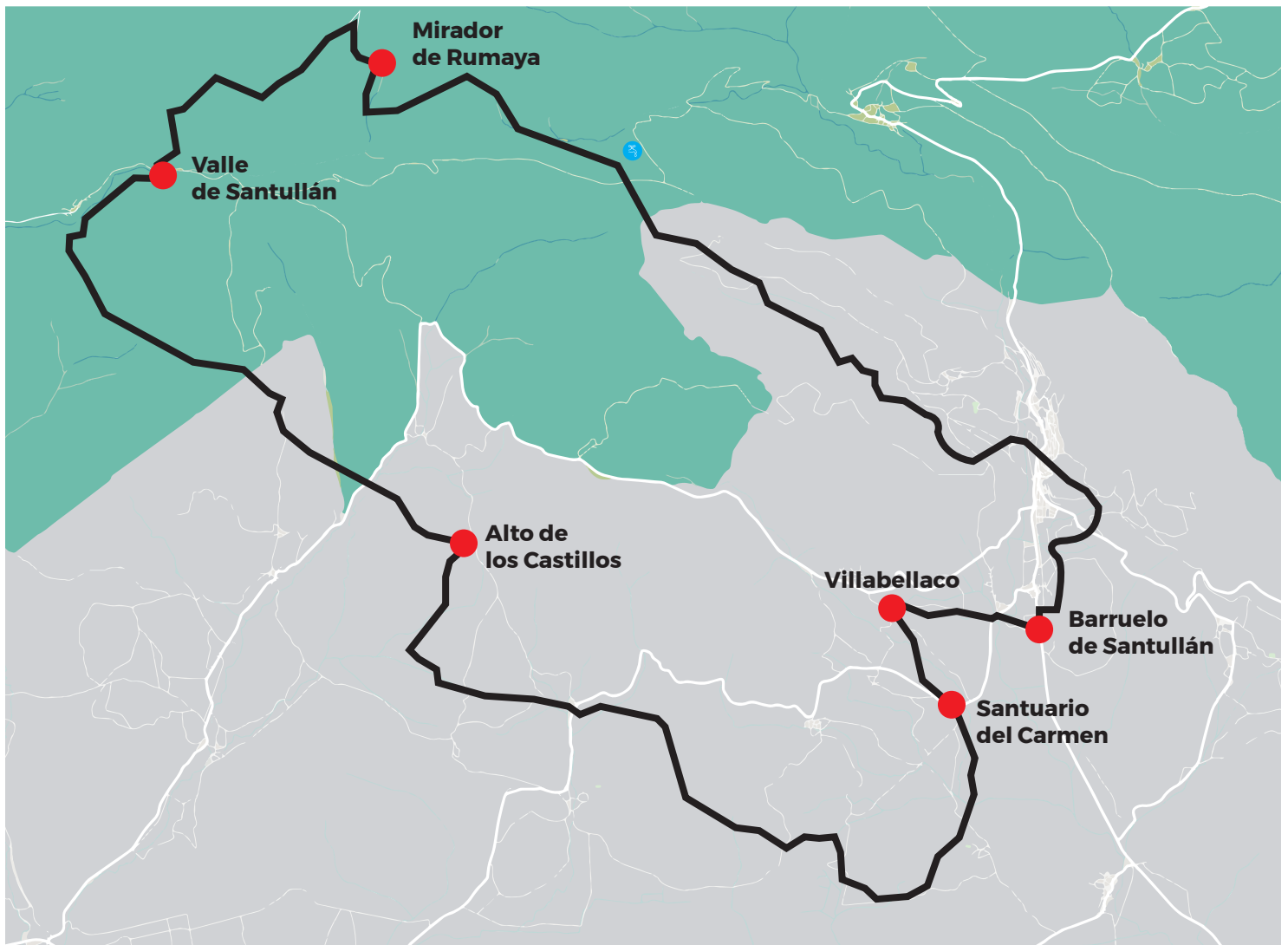
Esta es la etapa más larga y solitaria del recorrido. Salimos de Aguilar por la carretera a Nestar y rápidamente nos desviamos por un camino a través de un valle que llega a Grijera. Después de caminar un par de kilómetros por la carretera a Menaza, nos desviamos a la izquierda hasta llegar al río Rubagón, dejando Nestar a 500 metros. Un bello puente romano ("Puente de la perdiz") de cinco ojos permite vadear el río y tomar una senda que sale de frente y cruza la antigua vía del ferrocarril; estamos en el llamado Cordel de Merinas. El Cordel sube a una loma con un bosquecillo de robles y desciende después cruzando la vía de tren nuevamente. Pasado el arroyo de la Canal llegamos a la aldea de La Quintana, donde veremos, por primera vez, un pequeño tramo de la calzada romana, aunque son más interesantes los menhires dispersos por la zona.

Cruzamos el estrechamiento que forma el río Camesa hasta el hostel de carretera de Casasola. Al lado del restaurante un antiguo puente nos permitirá cruzar el río y entrar en Valdeolea, un gran valle muy apartado, con varios pueblos asentados en sus laderas. De frente, capta nuestra atención una torre medieval en lo alto de una loma hacia la que nos dirigimos para llegar a un cruce de carreteras. Comenzamos el descenso hacia Reinosa a través de un hayedo. El bucólico paisaje se ve interrumpido por la nueva autovía que salvamos por la izquierda.



A scenic view of the river El Pisuerga in Burgos, Spain. The river flows through the foreground, creating white rapids. In the background, the tower of the Cathedral of Burgos is visible, featuring a large dome and a clock face. The sky is blue with some clouds. Green foliage is visible in the foreground on the right side.

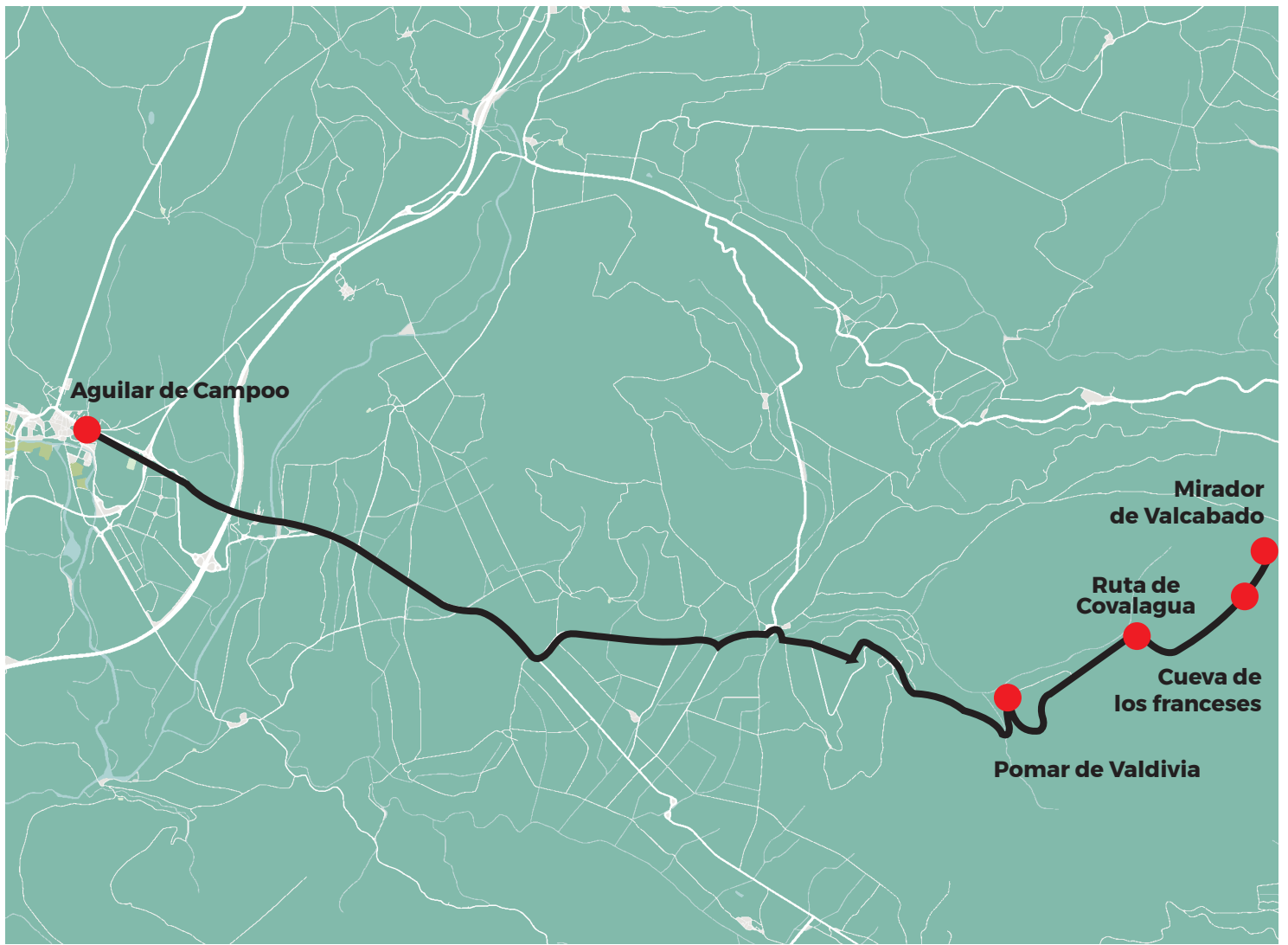
El Pisuerga,  
nuestro río



## Ruta de la senda del escultor Ursi

Ruta circular de 11 km, duración aproximada de 4 horas, de dificultad media, se puede comenzar por Villabellaco, lugar de nacimiento del escultor, a 17 km de Aguilar donde el escultor tiene un museo visitable.

Durante la ruta se pueden observar varias esculturas de Ursi además de la belleza de la Montaña Palentina.



## Ruta Covalagua - Cueva de los franceses

Esta ruta comienza en el aparcamiento de Revilla de Pomar, a 12 km de Aguilar, tiene un recorrido de 10 km, duración aproximada de 4 horas y dificultad media. Se adentra en el valle de Ibia hasta llegar a la cascada de Covalagua y desde aquí hasta la impresionante Cueva de los Franceses que se puede visitar.



## Ruta del Valle de Recuevas

Espectacular rincón resguardado de los vientos, al que se asciende por una senda entre monte bajo y avellanos. El valle donde se levantan formaciones rocosas, cruzado por el arroyo del mismo nombre, es un espacio muy apreciado por los amantes de la escalada. Sendero marcado hacia el castillo pero hay que ir atento para no pasar el desvío, una vez pasado el castillo existen varios senderos, para todos los gustos...

**Situado a 7 km. de Aguilar de Campoo, pasando por Villallano y a 1 km de Gama se abre el espectacular Valle de Recuevas.** Cruzado por el arroyo del mismo nombre, es un rincón resguardado de los vientos, al que se asciende por una sinuosa senda entre monte bajo y avellanos.

**El Valle de Recuevas, donde se levantan formaciones rocosas que permiten la escalada, es también un espacio inigualable para practicar deporte al aire libre.**

La erosión ha trabajado durante milenios las calizas de estas tierras. Sólo el tiempo ha podido producir un catálogo tan completo de espectaculares formaciones kársticas : farallones cuya verticalidad sólo podrá experimentar el viajero asomándose al vacío ; un valle de una profundidad y encajonamiento que sólo en su recorrido pueden ser plenamente percibidas y recónditas sugerencias que exigen de atenta búsqueda.

# Camino Olvidado de Santiago

## Etapa Aguilar de Campoo – Cervera de Pisuerga, 30 km.

Dejando a la izq. el **Monasterio de Sta. M.<sup>a</sup> la Real**, seguiremos de frente por el paseo para tomar la carretera que conduce al pantano de Aguilar, ya junto a la presa tenemos una subida, que, aunque corta es bastante pendiente. Después del alto y ya en el descenso es preciso tomar a la derecha. el desvío que conduce al mesón El Chili, unas grandes tinajas en la parte drcha., del camino nos indicarán que seguimos la dirección correcta. Por carretera asfaltada y con pinos a ambos lados, estaremos atentos a otro desvío a la derecha al finalizar el bosque.

Por pista de tierra y terreno descampado, enseguida aparecerá a nuestra vista **Corvio**, a donde llegaremos después de cruzar otra vez la carretera general, su Iglesia de estilo Románico tiene como patrona a Sta. Juliana, seguiremos la calle por el centro del pueblo de forma ascendente hasta la última casa donde nos desviaremos a la izquierda, por pista de grijo a unos 200 m. en un pequeño cerro un modesto cartel nos indica las características de la **Necrópolis de Santiuste**, a simple vista vemos varias tumbas de las llamadas olerdolanas, las cuales están labradas en las rocas y orientadas con los pies a la salida del sol, en las rocas de los alrededores se pueden ver más, también existen restos de un antiguo eremitorio rupestre, más adelante a la derecha. Encontraremos otra antigualla de estas, aquí hay más de cincuenta esculpidas en las rocas y orientadas como las anteriores, las hay de todos los tamaños, ambos lugares están totalmente abandonados (una verdadera lástima).

Seguimos la marcha, a la izquierda. dejamos **Quintanilla de Corvio**, sin llegar a las casas nos desviamos a la derecha. Y después a la izq. en todos los cruces. El siguiente pueblo es Matamorisca, antes de llegar a las casas es necesario dejar la pista por la izq. al llegar a su altura cuando veamos la iglesia, es románica y también su pila bautismal, está bajo la advocación de S. Juan Bautista, conservando en sus paredes bellas pinturas del S.XIV, dedicadas a S. Julián y Sta. Basilia, ambos fueron matrimonio y protectores de los peregrinos, merece la pena hacerles una visita (consultar en el pueblo). Al encontrarse la iglesia en un alto el descenso se efectúa por unas curiosas escaleras labradas en la roca cruzando después el arroyo por un pequeño puente, pasando por entre las casas tenemos que cruzar la carretera y seguir por el barrio de arriba abandonándole por la parte dcha. para seguir una pista agrícola hasta la carretera asfaltada.

# Camino Olvidado de Santiago

Aquí tenemos dos opciones y las distancias son similares, seguir de frente y después salir a la **carretera de San Mames**, la otra opción esta también marcada con las flechas amarillas girando a la izquierda. en el cruce y pasando por **Renedo de Zalima** , aquí llega la cabecera del pantano donde se practican deportes acuáticos, cuenta el pueblo con una casa de turismo rural y su iglesia es románica , siendo San Román el patrón. El siguiente pueblo es **San Mames de Zalima** en el S.XI había aquí un Monasterio denominado Sancti Michael, actualmente de su iglesia románica es titular San Miguel Arcángel contando también el pueblo con una bonita casa blasonada dedicada a turismo rural.

Aunque casi no pasan coches estamos caminando por carretera y por ella llegamos a **“La Villa de las Minas de SAL al lado del Pisuerga”** Salinas que cuenta con varias casas blasonadas con grandes portones, algunas que dan al rio tienen embarcadero. Patrón del pueblo es San Pelayo, cuya estatua se encuentra en el pórtico Plateresco de su magnífica iglesia de estilo Gótico. También existe la pequeña **ermita románica de Quintana Hernando**. Si precisamos de alimentos y descanso aquí lo podremos encontrar, de no hacerlo así tendremos que esperar hasta llegar a Cervera.

Paraseguirelcamino cruzaremos el Puente Medieval de nueve ojos siguiendo el camino de tierra compactada, paralelo al Pisuerga que va festoneando su orilla, deleitándonos con los idílicos remansos que ofrecen sus aguas, en los que dependiendo de fechas y horas veremos los círculos producidos por los saltos de las abundantes truchas, y si levantamos la vista podremos contemplar recortada en el horizonte la **cima del Curavacas, de 2524 m.**, amigo inseparable del Pisuerga en la lejanía.


**Barcenilla del Pisuerga** es el siguiente pueblo, aquí el rio y las truchas son protagonistas, pasamos junto a un refugio de pescadores antes de llegar a su iglesia que conserva detalles del románico, estando bajo la advocación de La Asunción. Cogemos la carretera que nos llevará a **Quintanaluengos**, su iglesia es gótica con detalles románicos y también lo es la curiosa pila bautismal y una ermita que existió donde se encuentra el cementerio, buenas casas solariegas y el monumental **palacio barroco de los Velasco** completan el conjunto monumental de este pueblo. Le abandonamos, pasando por delante de la iglesia y girando a la izquierda para llegar a una pequeña zona de recreo con bancos y fuente.

# Camino Olvidado de Santiago


Aquí en el cruce de caminos tomaremos el de la derecha., que se va alejando del río, girando hacia la izquierda. hasta llegar a un paso de los llamados canadienses, nada más pasarlo tomaremos el camino de la derecha. otra vez en dirección al río, para llegar a **Liguerzana**, donde nos encontraremos con varias casas blasonadas con grandes escudos, de su iglesia de estilo gótico es patrón S. Andrés. Cuenta además con una **cueva llamada De Allende**, en la que existe un lago interior, los escaladores tienen aquí una zona de bastante prestigio donde practicar. No es imprescindible entrar en el pueblo, ya que si lo hacemos tendremos que retroceder hasta antes de cruzar el puente y seguir el camino que traíamos, que otra vez nos aleja del río y nos conduce a Vado, cuya **iglesia de S. Sebastián** dejaremos a la izquierda, para seguir la carretera en dirección a **Cervera**, después de unos doscientos metros al llegar a las rocas, donde se estrecha la carretera, la abandonamos para cruzar acto seguido una pasarela sobre el río Ribera, después otra segunda, andamos seiscientos metros y al ver una tercera giramos a la izquierda. para visitar el **eremitorio rupestre de S. Vicente**, situado en el lugar de **Vallejera** un paraje de terrenos oolíticos, que cuenta además del eremitorio con una necrópolis de los S. VIII y IX, que contiene varias tumbas antropomorfas, unos carteles allí existentes nos informan sobre su origen y el significado de estos primeros restos del cristianismo.

Retrocedemos hasta la pasarela y continuamos por la ruta del río Pisuerga, para llegar a **Cervera**, entrando por la calle de la Libertad, observando al pasar los muchos soportales con los que cuenta esta villa, con el fin de protegerse de las inclemencias meteorológicas, además de casas y palacios blasonados tiene también Cervera dos museos, la ermita de La Cruz, ruinas de un castillo y la iglesia parroquial de Sta. María, denominada precisamente del castillo.










ESCALADA Y SENDERISMO



DEPORTES ACUÁTICOS





## Rutas de Ciclismo

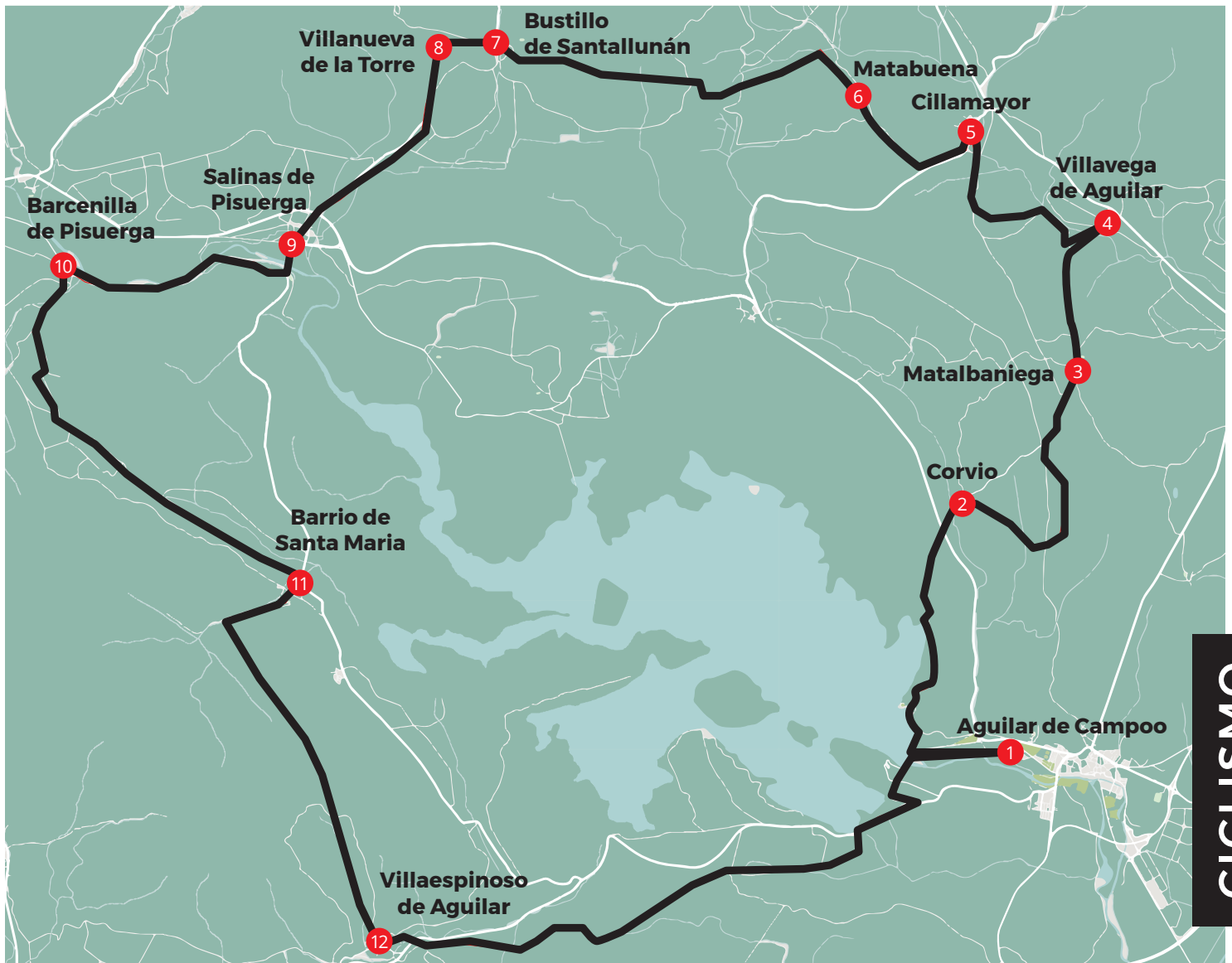
Extensa selección de rutas de carretera y montaña diseñadas para ciclistas expertos de la zona que conocen las particularidades del terreno por el que discurre cada ruta.

Rutas de carretera desde 25 km hasta más de 150 km.

Rutas de montaña de dificultad media y más técnicas que discurren por los parajes más bellos de la región.

Rutas cicloturísticas de nivel fácil accesibles a cualquier persona, ya que no requieren de ninguna preparación específica.

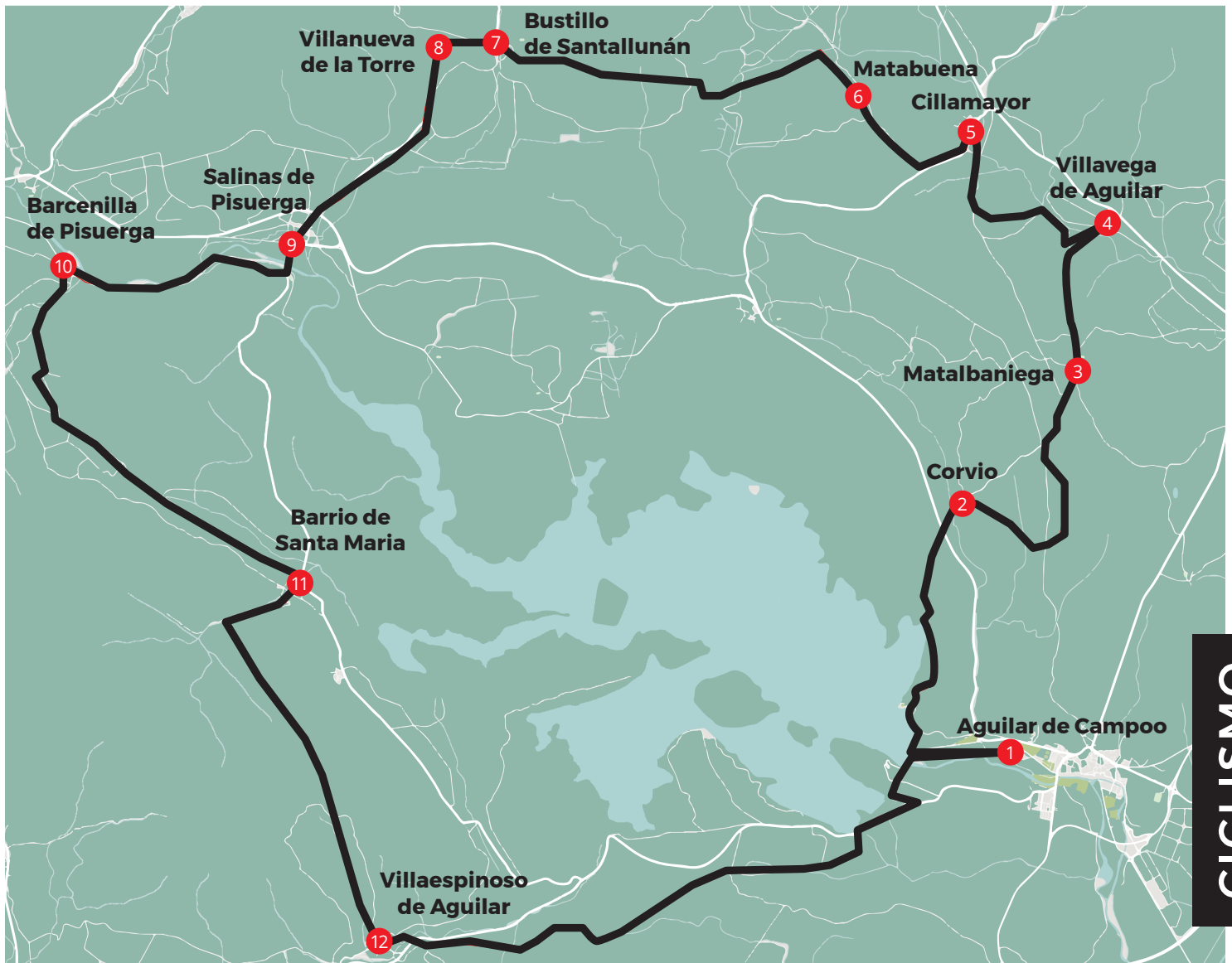
Una forma fácil y segura de conocer las mejores rutas y parajes. Te recomendamos precaución y asesoramiento antes de realizar la ruta.



## Ruta BTT Pedaleando por el Románico con Jesús Calleja

La ruta románica en bicicleta que hemos trazado en el norte de Palencia pasa por :

- 1 EI MONASTERIO SANTA MARÍA LA REAL.** En Aguilar de Campoo. Un hermoso monumento histórico artístico nacional construido entre los siglos doce y trece.
- 2 LA IGLESIA DE SANTA JULIANA, en CORVIO.** Es del siglo trece y muy cerca del pueblo hay una necrópolis de tumbas excavadas en la roca.
- 3 LA IGLESIA DE SAN MARTÍN OBISPO, EN MATALBANIEGA.** Un templo de finales del siglo doce. Tiene más de setenta piezas en la cornisa de animales, músicos, figuras eróticas y vegetación.
- 4 LA IGLESIA DE VILLAVEGA DE AGUILAR.** Se construyó entre los siglos doce y trece. Es una iglesia rural característica del Románico Palentino.
- 5** En CILLAMAYOR está **LA IGLESIA DE SANTA MARÍA LA REAL**, de mediados del siglo doce. Dentro hay una pila bautismal donde aparece la firma de quien la talló: "Pedro de Cilla".



**6 LA IGLESIA DE SAN ANDRÉS APÓSTOL, EN MATABUENA.**

Se empezó a construir a principios del siglo trece.

**7 LA IGLESIA SAN BARTOLOMÉ EN BUSTILLO DE SANTALLÁN**

destaca por el color rojizo de su piedra y su espadaña. Se restauró en el año 2009.

**8 LA IGLESIA DE SANTA MARINA, EN VILLANUEVA DE LA TORRE.**

De finales del siglo doce. Esta iglesia la abre desde que es adolescente una anciana adorable: Carlina.

**9 LA IGLESIA SAN PELAYO EN SALINAS DE PISUERGA** no es Románica, sino Gótica.

Es del siglo dieciséis.

**10 LA IGLESIA DE LA ASUNCIÓN BARCENILLAS DE PISUERGA** se levantó en tres

campanas constructivas. Empezó en época románica y la última reforma acabó en el siglo diecinueve.

**11 LA IGLESIA DE SANTA EULALIA Y LA IGLESIA ASUNCIÓN DE LA VIRGEN,**


de finales del siglo doce. Las dos en BARRIO DE SANTA MARÍA.

**12 LA IGLESIA SANTA CECILIA, EN VALLESPINOSO DE AGUILAR.**

De finales del siglo doce. Es un ejemplo de fusión entre románico y naturaleza.



Descarga nuestros folletos :



Cultura



Turismo Activo



Románico



Gastronomía



AYUNTAMIENTO  
AGUILAR DE CAMPOO

[www.aguilardecampooturismo.com](http://www.aguilardecampooturismo.com)



GEOPARQUE  
**LAS  
LORAS**

