



# Paseos por Brañosera

www.branosera.com


Visual Creative

**SENDA La Pedrosa** ↻ No  
🏞️ 3,60 km ⌚ 1h 10' ↑ 42 m ↓ 202 m

Esta ruta discurre entre los pueblos de Brañosera y Barruelo de Santullán, junto al río Rubagón.

Comienza en el camino de la ermita de San Roque, donde hay un cartel indicador, y durante toda la ruta seguiremos el cauce del río por los senderos marcados. Durante el paseo, disfrutaremos de pequeñas cascadas y una zona boscosa.

Si lo deseas, puedes hacer la ruta circular volviendo por el pozo minero "El Calero" de Brañosera.



www.somospalencia.es

**PUENTE Rojadillo** ↻ Si

Muy cerca del límite geográfico de la Montaña Palentina con Cantabria, encontramos el puente romano Rojadillo, sobre el río Camesa.

Este puente de fábula cuenta con un único ojo de 9 metros de diámetro, sobre el que pasa una antigua calzada Romana que unía Herrera de Pisuerga (Pisoraca) con Cantabria.

**Desde Valberzoso** ↻ Si  
🏞️ 3,50 km ⌚ 1h ↑ 35 m ↓ 35 m

**Desde Salcedillo** ↻ Si  
🏞️ 7,50 km ⌚ 2h 30' ↑ 177 m ↓ 177 m



Visual Creative

**POZOS Merino y Aceña** ↻ Si  
🏞️ 2,37 km ⌚ 1h ↑ 78 m ↓ 78 m

Escondido entre una espesa vegetación, especialmente en primavera, los pozos Merino y Aceña sorprenden a quienes llegan hasta ellos.

Se encuentran situados muy próximos al municipio de Brañosera. De hecho, partiendo desde el Ayuntamiento de la localidad en dirección a la iglesia, encontraremos a mano derecha una pista hormigonada que nos llevará hasta ellos.



## Seguridad en la naturaleza

### Antes de nada...

Evalúa tus capacidades y limitaciones teniendo en cuenta la distancia, el desnivel y la dificultad de la actividad.

### Conoce la previsión meteorológica

Las actividades al aire libre varían mucho en función de la climatología. Respeta las alertas y vigila las altitudes de la ruta.

### Viveres suficientes

Asegúrate de llevar comida y bebida suficientes (al menos litro y medio de agua por persona y día) apropiadas a la actividad.

### Equípate

Procura un equipo adecuado. Es recomendable utilizar varias capas de ropa (camiseta térmica, prenda de abrigo, impermeable...) En cuanto al calzado, se recomienda el uso de bota (que sujete el tobillo) para evitar accidentes. También puede ayudarte el uso de bastones y dispositivos GPS.

### Toma precauciones

No realices solo la actividad. Comunica adónde vas a ir, cuándo y el tiempo estimado a amigos o familiares. Comprueba si vas bien de tiempo. No te salgas de la ruta. Evita riesgos innecesarios, deja cerrados todos los cierres de fincas que te encuentres y procura no acercarte demasiado al ganado.

En caso de accidente, **llama al 112**



Visual Creative

**PICO Valdecebollas** ↻ Si  
🏞️ 13,6 km ⌚ 5h ↑ 574 m ↓ 574 m

Se trata de uno de los picos dosmiles (exactamente 2.144 metros de altitud) más accesibles de la Montaña Palentina.

Hasta su cumbre se puede acceder de varias formas: desde el parking de la Collada o bien desde la localidad de Brañosera. En este segundo caso, la ruta aumenta su dificultad, tanto por el desnivel de la actividad como por la distancia total.

⚠️ En invierno se presenta cubierto de nieve y con placas de hielo



www.somospalencia.es

**POZO MINERO El Calero de Brañosera** ↻ No

🏞️ 6,40 km ⌚ 2h 15' ↑ 196 m ↓ 27 m

Este paseo nos acercará hasta la historia más reciente de la comarca: la minería.

El primer tramo de la ruta es compartido con los pozos Merino y Aceña. Una vez en sus inmediaciones, debemos tomar la pista forestal que asciende al monte.

Una vez superado el desnivel, nos adentraremos en un hermoso bosque de robles y hayas que nos llevará hasta el pozo minero "El Calero de Brañosera"



www.somospalencia.es

## RUTA CULTURAL Románico Norte

🚗 Ruta en coche

Adéntrate en la mayor concentración de monumentos románicos de Europa.

**Salcedillo** ~ San Martín Obispo  
Es un auténtico icono del románico de la Montaña Palentina. El lugar que ocupa le confiere un carácter especial y único.

**Brañosera** ~ Santa Eulalia  
Construida en sillería de arenisca rojiza, piedra típica de Brañosera y volada en los sucesos revolucionarios de 1934

**Valberzoso** ~ Santa María la Real  
Su sencilla imagen exterior esconde una belleza interior inimaginable.

## SENDERO HISTÓRICO GR-1

Desde Ampurias (Gerona), a orillas del Mediterráneo, hasta Finisterre, al otro extremo de la península, el Sendero Histórico recorre localidades de gran importancia en la Alta Edad Media.

**Cantabria - Brañosera** ↻ No  
🏞️ 8,10 km ⌚ 2h 30' ↑ 430 m ↓ 200 m  
Transcurre por Salcedillo y Brañosera, descubriendo el Chozo Tonino.

**Brañosera - Estalaya** ↻ No  
🏞️ 24,3 km ⌚ 7h 30' ↑ 660 m ↓ 800 m  
Recorre las localidades de Brañosera, Barruelo de Santullán, Herrerueta de Castillería, San Felices de Castillería y Estalaya.



www.somospalencia.es



Visual Creative

## Descubre...

**Vallejo de Orbó**  
La minería fue, y sigue siendo, su origen, su historia y su seña de identidad.

**Orbó**  
Durante la Guerra Civil, en sus entornos, se ubicó un importante sector del Frente Norte, del que aún se reconocen las trincheras.

**Salcedillo**  
Alberga una de las postales del Románico Norte más fotografiadas.

**Valberzoso**  
Valle de Brezos, ofrece al visitante una de las primaveras más bellas del lugar.


**Brañosera**  
Conocida tanto por ser el primer Ayuntamiento de España como por su exquisita gastronomía.

*Debemos tener la responsabilidad de saber que la naturaleza es mejor dejarla como está, que no quede huella de nuestro paso*


La información contenida es orientativa, se facilita esta información para comodidad de los usuarios, sin contemplar el estado de los senderos y carreteras. Así mismo, el editor no se hace responsable de los accidentes, lesiones, malas orientaciones, etc, que el usuario pudiera sufrir con el uso de esta guía.







**PICO**  
**Valdecebollas**  Si  
Desde el parking de la Collada  
13,6 km ⌚ 5h ↑≅ 574 m ↓≅ 574 m  
Desde Brañosa  
14,8 km ⌚ 8h ↑≅ 958 m ↓≅ 958 m


**PUENTE**  
**Rojadillo**  Si  
Desde Valberoso  
3,50 km ⌚ 1h ↑≅ 35 m ↓≅ 35 m  
Desde Salcedillo  
7,50 km ⌚ 2h 30' ↑≅ 177 m ↓≅ 177 m

**POZOS**  
**Merino y Aceña**  Si  
2,37 km ⌚ 1h ↑≅ 78 m ↓≅ 78 m

**SENDA**  
**La Pedrosa**  No  
3,60 km ⌚ 1h 10' ↑≅ 42 m ↓≅ 202 m

**POZO MINERO**  No  
**El Calero de Brañosa**  
6,40 km ⌚ 2h 15' ↑≅ 196 m ↓≅ 27 m

**SENDERO HISTÓRICO**  
**GR-1**  No  
Cantabria - Brañosa  
8,10 km ⌚ 2h 30' ↑≅ 430 m ↓≅ 200 m  
Brañosa - Estalaya  
24,3 km ⌚ 7h 30' ↑≅ 660 m ↓≅ 800 m

**SENDA**  
**La Canaleja**  No  
3,70 km ⌚ 50' ↑≅ 268 m ↓≅ 19 m

**Brañosa**  
PARQUE NATURAL  
MONTAÑA PALENTINA



Primer fuero  
de España  
13 de octubre de 824



 Ayuntamiento  
de Brañosa

 Diputación  
DE PALENCIA

