

15

Los caminos del carbón






- ▬ Ruta Principal
- ▬▬▬ Extra Opcional
- ▬▬▬▬ Variante corta

Cartografía cedida por el INSTITUTO GEOGRAFICO NACIONAL de ESPAÑA

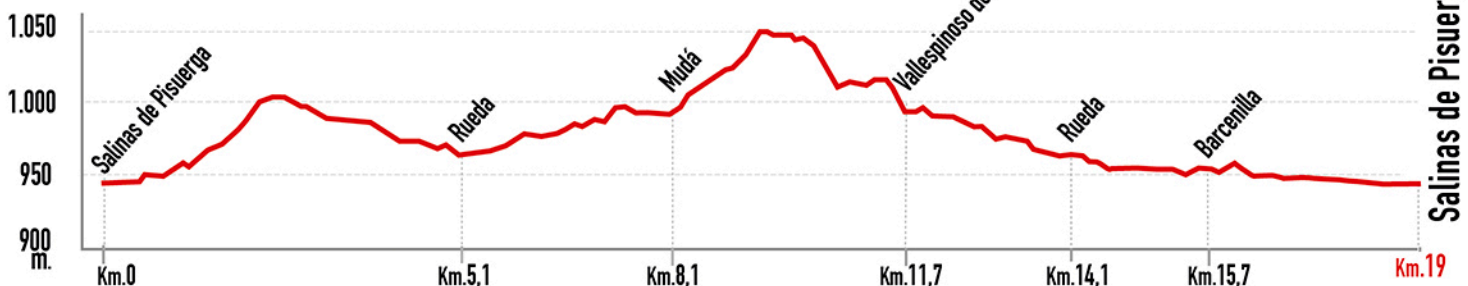
15

Los caminos del carbón



ITINERARIO	DISTANCIA	TIEMPO	DESNIVEL +	DI FICULTAD	Tipo de TERRENO			SEÑALIZADO
 Circular	19 Kilómetros	1h. 55' Estimado	255 m. Acumulado	 Fácil	13,6% Asfalto	84,2% Camino	2,2% Sendero	 NO

Altimetría. Perfil.



MUNICIPIO : SALINASde PISUERGA.

PUNTO de INICIO : SALINASde PISUERGA. Parque de la Riera.

COORDENADAS : Latitud: 42.848513 | Longitud: -4.379251

DESCRIPCIÓN de la RUTA

En esta ruta confluyen tres de los muchos caminos por los que era transportado el carbón de la Montaña Palentina. Desde el segundo tercio del siglo XIX la **ruta del carbón de cok** discurría por el **valle de Vallespinoso** procedente de los pueblos de **Castillería** y **Vergaño**.

A comienzos de 1893 se puso en funcionamiento el ferrocarril minero entre San Cebrián y su cuenca carbonera hasta Cillamayor, en el ferrocarril de Quintanilla a Barruelo de la **Compañía del Norte**. Y en septiembre de 1894 se inauguró el ferrocarril de **La Robla** por donde el carbón era llevado hasta la siderurgia vizcaína.

Atravesaremos Salinas para pasar, por debajo la carretera CL-626 y por encima de el trazado del ferrocarril de La Robla (León-Bilbao) y dirigimos hasta el antiguo camino del ferrocarril minero de San Cebrián a Cillamayor, conocido como la **"vía de la Chocolatera"**.

Siguiendo su trazado llegaremos cerca de **Rueda** y tras cruzar un arroyo por una pequeña pasarela de madera saldremos a la carretera que abandonaremos a unos 300 metros y por camino alcanzar **Mudá**

Siguiendo las indicaciones de la Ruta en BTT de las Cuencas de mineras de Castilla y León avanzaremos hasta **Vallespinoso de Cervera** y desde aquí descender hasta llegar a **Rueda de Pisuerga**, acceder a su preciosa plaza e iglesia y continuar camino junto al río Pisuerga, que atravesaremos por una pasarela para llegar a **Barcenilla**.

Aquí tomaremos dirección este para seguir por el camino que pasa debajo del puente de las vías del ferrocarril de La Robla y que nos llevará hasta **Salinas**.

Una pasarela de madera nos trasladara a la margen izquierda del río para concluir en el punto inicial.

Nota: En esta ruta se puede encontrar señalización perteneciente a:
Ruta turística en BTT por las Cuencas Mineras de Castilla y León.
Camino Natural del Románico Palentino.

- Km.00 ○ **SALINAS de PISUERGA.** Parque de la Riera. **Inicio Ruta.**
- Km.02,2 ○ Via de la Chocolatera
- Km.05,1 ○ Rueda. Salida 1
- Km.08,1 ○ Mudá.
- Km.11,7 ○ Vallespinoso de Cervera.
- Km.14,1 ○ Rueda
- Km.15,7 ○ Barcenilla de Pisuerga
- Km.18,3 ○ Variante. Acceso a ermita de Quintanahernando.
- Km.19 ○ **SALINAS de PISUERGA.** Parque de la Riera. **Final de Ruta.**